

# LEMANIQUES

REVUE DE L'ASSOCIATION POUR LA SAUVEGARDE DU LÉMAN



## LOIN DES YEUX, LOIN DU CŒUR

Le bilan des travaux effectués par l'ASL dans le cadre de l'«Opération Rivières Propres» (ORP) lancée en automne 1990 fait apparaître des différences importantes entre les entités politiques du bassin lémanique. Alors que l'étude est très avancée dans les cantons de Vaud et Genève ainsi que dans les départements français de l'Ain et de la Haute-Savoie, le travail restant à effectuer en Valais demeure important (voir figure). Différentes raisons d'ordre géographique peuvent être invoquées pour expliquer cette situation: la grandeur du territoire; l'importance du réseau hydrographique (quelque 3800 km); les conditions d'accès particulièrement difficiles en raison de la topographie. Mais ces raisons n'expliquent pas tout! Manque de bénévoles, de soutien financier

de la population, bref, désintérêt marqué des Valaisans pour le Léman! Ce désintérêt se retrouve d'ailleurs dans les parties montagnardes des autres entités politiques du bassin lémanique.

Faut-il pour autant leur jeter la pierre? Ce serait un peu facile! Demandez par exemple aux Vaudois ou aux Genevois si la pollution de la Méditerranée les préoccupe au point de déployer des efforts supplémentaires pour réduire la pollution qu'ils déversent ?

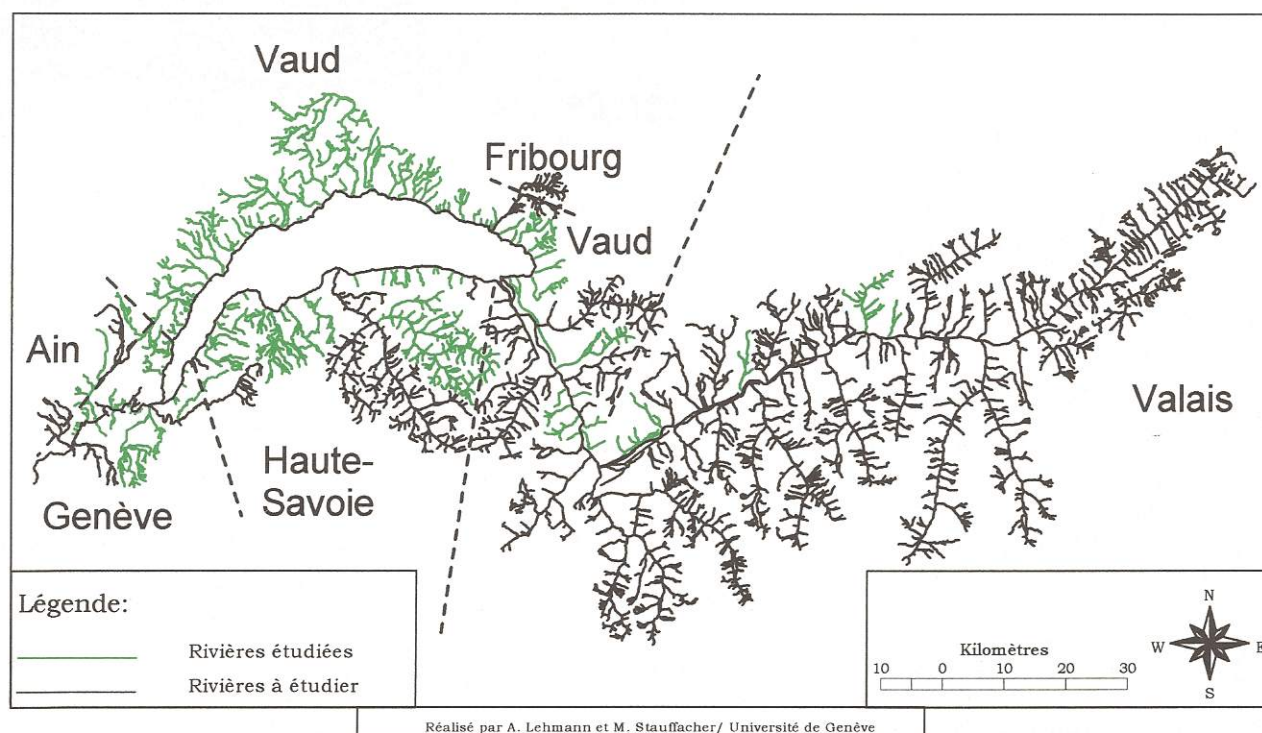
Loin des yeux, loin du cœur, c'est pareil! L'ASL est donc confrontée à une situation particulière en Valais à laquelle elle doit faire face.

Continuer de lancer des appels aux Valaisans pour qu'ils participent à cette vaste

opération, nous le ferons encore. Nous espérons que pêcheurs, scouts, marcheurs, écoles, les entendront. Mais nous savons aussi que cela ne sera pas suffisant pour mener à bien nos enquêtes. Nous sommes donc obligés de considérer l'ORP en Valais sur une base plus professionnelle donc plus coûteuse.

Avec le soutien des habitants de l'ensemble du bassin lémanique nous avons la détermination de mener à son terme l'ORP, opération d'utilité publique dont le bienfondé a été salué par les administrations fédérales, cantonales, départementales et communales.

Jean-Bernard Lachavanne ■

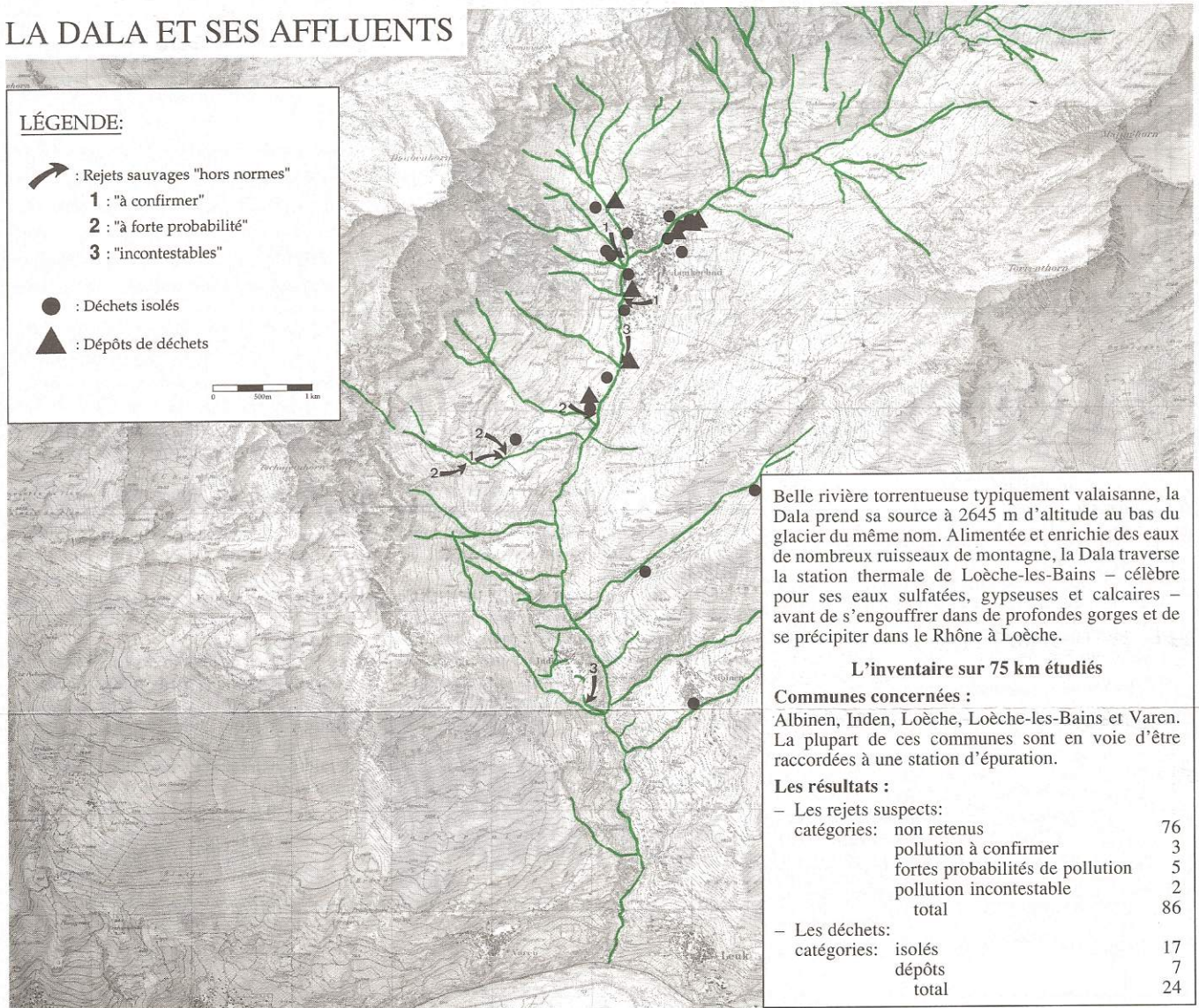




# «OPÉRATION RIVIÈRES PROPRES» EN VALAIS

## De bonnes et de mauvaises surprises

### LA DALA ET SES AFFLUENTS



Reproduit avec l'autorisation de l'Office fédéral de topographie du 2.09.96

### La logique des chiffres

Les résultats de l'inventaire réalisé par l'équipe professionnelle de l'ASL sur la Dala et le Canal de Fully sont particulièrement intéressants à deux points de vue :

D'abord, ils mettent en évidence la disparité des situations selon les endroits étudiés – 2 rejets à pollution incontestable constatés sur les 75 km de la Dala et 103 pour les 53 km du Canal de Fully.

D'autre part, ils ont permis de vérifier «in situ» les difficultés particulières engendrées par la topographie des lieux en zone montagneuse (danger, inaccessibilité) avec ses

conséquences en terme de coûts et de délais pour réaliser les inventaires. Ainsi, il a fallu 3 jours entiers, pour les 8 personnes (4 équipes) du groupe ORP de l'ASL, pour faire l'inventaire de la Dala.

Or, il suffit de jeter un coup d'œil sur la carte en page 1 pour constater la densité du réseau hydrographique du Valais – 3800 km – et imaginer le travail qu'il reste à faire pour l'ASL!

Heureusement, les études préliminaires rigoureuses que nous avons menées ces derniers mois ont permis de constater que, sur les

3800 km de cours d'eau valaisans, 2870 étaient situés soit dans des zones sans habitation, soit au-dessus de celles-ci. Il restait donc 930 km à visiter. Comme nous avons déjà étudié 120 km, une agréable soustraction nous apprend que nous sommes à 810 km du but...

Bien sûr, 810 km c'est encore beaucoup et nous avons besoin du soutien logistique et financier de toutes et de tous pour les parcourir, mais après 6 ans de travail, il est bien agréable de constater la logique des chiffres !

Gérald Higon, Olivier Goy ■

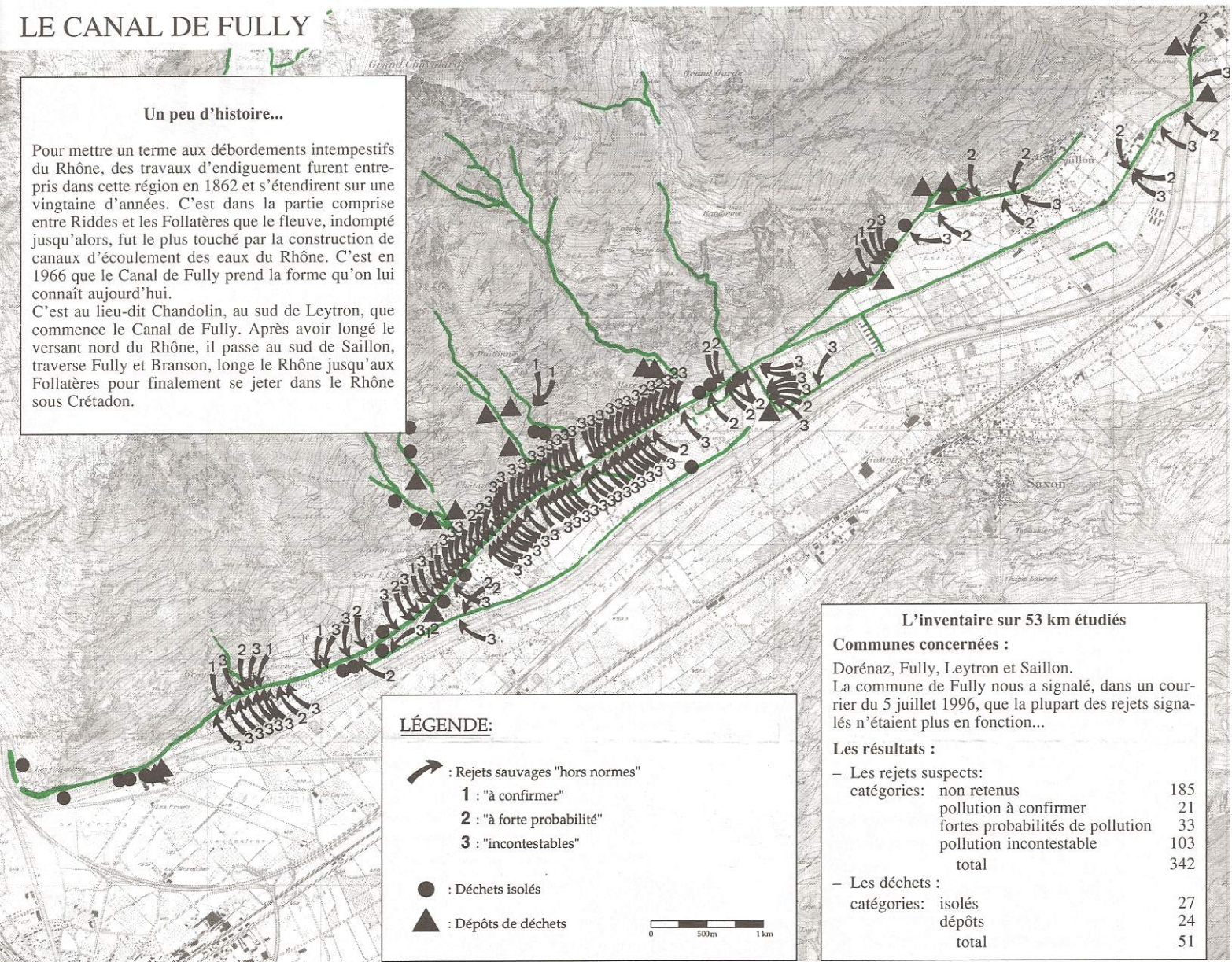


# LE CANAL DE FULLY




## Un peu d'histoire...

Pour mettre un terme aux débordements intempestifs du Rhône, des travaux d'endiguement furent entrepris dans cette région en 1862 et s'étendirent sur une vingtaine d'années. C'est dans la partie comprise entre Riddes et les Follatères que le fleuve, indompté jusqu'alors, fut le plus touché par la construction de canaux d'écoulement des eaux du Rhône. C'est en 1966 que le Canal de Fully prend la forme qu'on lui connaît aujourd'hui.

C'est au lieu-dit Chandolin, au sud de Leytron, que commence le Canal de Fully. Après avoir longé le versant nord du Rhône, il passe au sud de Saillon, traverse Fully et Branson, longe le Rhône jusqu'aux Follatères pour finalement se jeter dans le Rhône sous Crétadon.



### LÉGENDE:

-  : Rejets sauvages "hors normes"
  - 1 : "à confirmer"
  - 2 : "à forte probabilité"
  - 3 : "incontestables"
-  : Déchets isolés
-  : Dépôts de déchets

### L'inventaire sur 53 km étudiés

#### Communes concernées :

Dorénavant, Fully, Leytron et Saillon.

La commune de Fully nous a signalé, dans un courrier du 5 juillet 1996, que la plupart des rejets signalés n'étaient plus en fonction...

#### Les résultats :

- Les rejets suspects:		
catégories:	non retenus	185
	pollution à confirmer	21
	fortes probabilités de pollution	33
	pollution incontestable	103
	total	342
- Les déchets :		
catégories:	isolés	27
	dépôts	24
	total	51

▼▼▼▼ Vor der Einzahlung abzutrennen / A détacher avant le versement / Da staccare prima del versamento ▼▼▼▼

### Empfangsschein / Récépissé / Ricevuta

Einzahlung für / Versement pour / Versamento per  
**BANQUE CANTONALE DE GENÈVE**  
 1211 Genève 2

Zugunsten von / En faveur de / A favore di  
**S 1653.69.62                      788**

**ASSOCIATION POUR  
 LA SAUVEGARDE DU LÉMAN  
 CASE POSTALE 629  
 1211 GENÈVE 4**

Konto / Compte / Conto    **12-1-2**  
**Fr.                                      c.**

Einbezahlt von / Versé par / Versato da

### + Einzahlung Giro +

Einzahlung für / Versement pour / Versamento per  
**BANQUE CANTONALE DE GENÈVE**  
 1211 Genève 2

Zugunsten von / En faveur de / A favore di  
**S 1653.69.62                      788**

**ASSOCIATION POUR  
 LA SAUVEGARDE DU LÉMAN  
 CASE POSTALE 629  
 1211 GENÈVE 4**

Konto / Compte / Conto    **12-1-2**  
**Fr.                                      c.**

Einbezahlt von / Versé par / Versato da

### + Versement Virement +

Mitteilungen / Communications / Comunicazioni

**MEMBRE INDIVIDUEL    Fr. 40.-**  
**COLLECTIF / FAMILLE    Fr. 75.-**  
**JUNIOR                        Fr. 15.-**  
**SOUTIEN                      Fr. 100.-**

Giro aus Konto  
 Virement du compte  
 Girata dal conto

Einbezahlt von / Versé par / Versato da

### + Versamento Girata +



00000000000000000020165369622+ 070078847>

120000012>



# NOUVELLES DE L'ASL



## ■ Exposés de l'ASL: un travail de sensibilisation

Le 4 avril dernier, Jean-Bernard Lachavanne, président de l'ASL, a présenté un exposé sur la notion de développement durable aux membres du Club Rotary-Lac à Genève.

Le 7 juin, nouvelle intervention de J.-B. Lachavanne sur le thème de l'eau et du Léman à l'occasion d'une table ronde organisée par la Société de Protection de l'Environnement à l'Hôtel Métropole, à Genève.

Le 24 juin, à l'UNESCO à Paris, J.-B. Lachavanne a tenu une conférence sur le thème «Le Léman, un lac propre pour l'an 2000 ?».

## ■ Passeport-Vacances pour les enfants

Comme chaque année, plusieurs journées ont été organisées avec succès par l'ASL dans le cadre des animations Passeport-Vacances: le 8 juillet à Lausanne, le 16 juillet et le 6 août à Genève. Une journée sera également organisée le 14 octobre à Morges.

## ■ Campagne Cremo/ASL : «l'eau, c'est la vie»

De juillet à septembre 1996, l'ASL lance une nouvelle campagne nationale de sensibilisation sur l'importance de l'eau et les effets de nos gestes quotidiens sur sa qualité. Vingt millions de godets de crème à café Cremo, illustrés de vingt vignettes différentes, sont distribués dans les restaurants, les cafés et débits de boissons dans toute la Suisse.



## Rectificatif:

La photographie illustrant l'article sur la pêche dans le Léman, en page 1 du Lémanique n° 20, et montrant un pêcheur à la ligne a pu faire croire que les pêcheurs professionnels du Léman avaient changé de méthode de pêche ! Il n'en est rien.

Par ailleurs, en ce qui concerne les chiffres en surimpression indiquant la diminution du nombre de pêcheurs professionnels sur le Léman depuis 1986, nous précisons que cette évolution n'est pas liée à la diminution du rendement de la pêche comme on pourrait l'imaginer. Sachez que cette évolution est la conséquence d'un choix de gestion qui vise à adapter le nombre de pêcheurs aux ressources piscicoles du lac et à éviter ainsi une surexploitation.

Edité par ASL: C.P. 629  
CH-1211 Genève 4

JAB  
1211 Genève 4

## ■ «Opération Léman Rives Propres»

Le 28 septembre 1996, a débuté une vaste opération baptisée «Opération Léman Rives Propres» organisée par l'ASL et la Fédération Suisse des Sports Subaquatiques - Section Léman.

Cette campagne, destinée à recenser les tuyaux déversant des rejets polluants le long des 167 km de rives du Léman, mobilisera le plus grand nombre possible de plongeurs, de navigateurs et de promeneurs pour en faire l'inventaire.

L'«Opération Léman Rives Propres» est bien sûr le pendant sur le lac de l'«Opération Rivières Propres» qui se poursuit parallèlement.

G.H. ■

Si vous n'avez pas encore réglé votre cotisation 1996  
utilisez ce bulletin pour le versement.

**L'ASL A BESOIN DU SOUTIEN FINANCIER DE  
TOUS SES MEMBRES POUR CONCRÉTISER  
SES PROJETS !**

Vous pouvez aussi nous aider en invitant  
une connaissance à adhérer à l'ASL.



**ASL**

ASSOCIATION  
POUR LA  
SAUVEGARDE  
DU LÉMAN